

## **Badanie ankietowe i aktualizacja modelu ruchu**

*Wykonanie aktualizacji modelu ruchu  
aglomeracji poznańskiej*

*Raport końcowy z realizacji etapu IV*

*Załącznik 3*

Wykonawca:



*Poznań/Sopot listopad 2019*

Autorzy opracowania:



mgr inż. Jacek Thiem

mgr inż. Joanna Thiem

mgr inż. Andrzej Maćkowiak

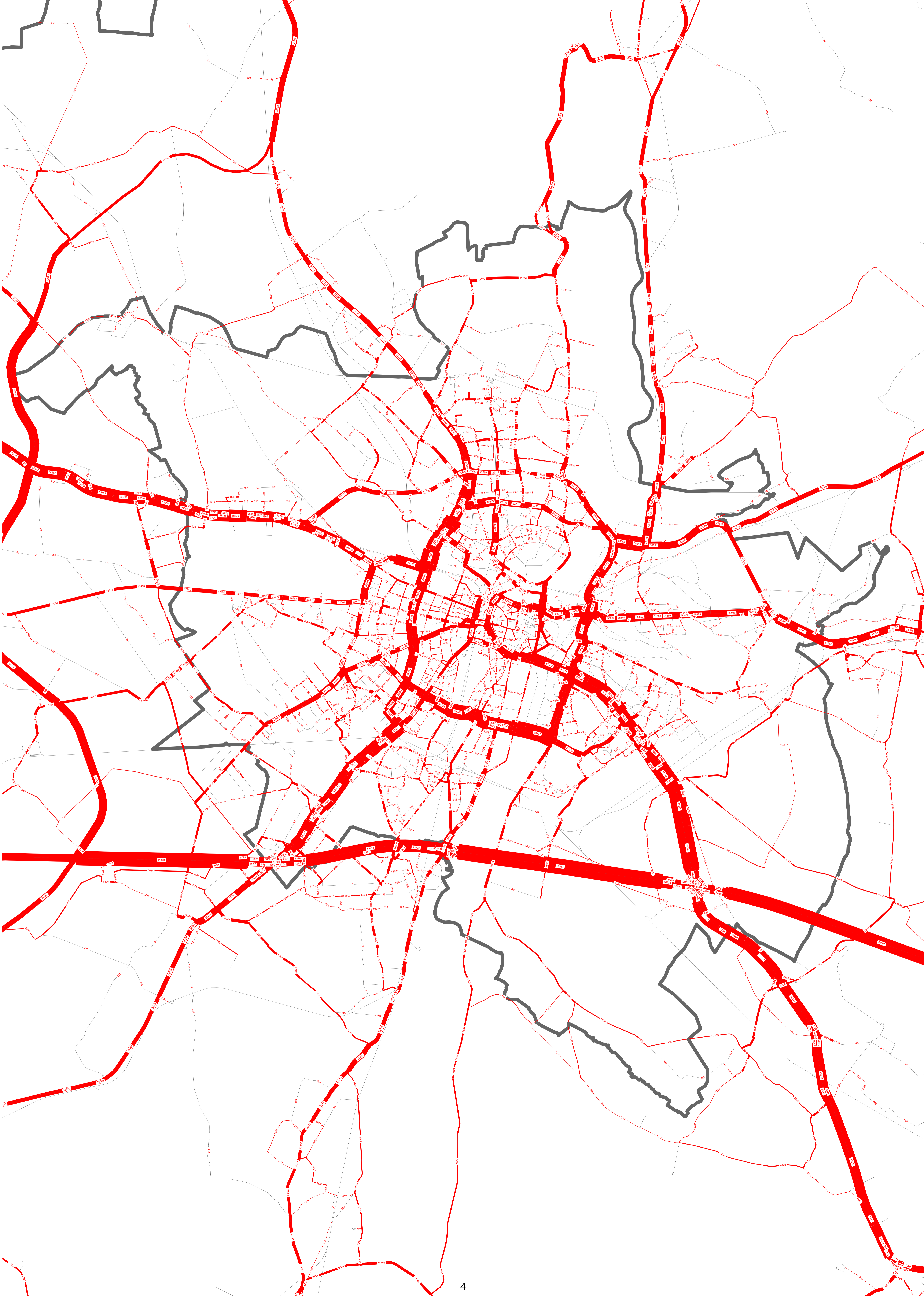
mgr inż. Justyna Sumińska

mgr inż. Beata Kempa

## Spis treści

Rysunek 1.	Rozkład potoków samochodowych w dobie - obszar Poznania - 2019 r. [pojazdów/dobę].....	4
Rysunek 2.	Rozkład potoków samochodowych w dobie - obszar aglomeracji poznańskiej - 2019 r. [pojazdów/dobę].....	5
Rysunek 3.	Rozkład potoków pasażerskich w dobie - obszar Poznania - 2019 r. [pasażerów/dobę].....	6
Rysunek 4.	Rozkład potoków pasażerskich w dobie - obszar aglomeracji poznańskiej - 2019 r. [pasażerów/dobę].....	7
Rysunek 5.	Rozkład potoków samochodowych w dobie - obszar Poznania - 2023 r. [pojazdów/dobę].....	8
Rysunek 6.	Rozkład potoków samochodowych w dobie - obszar aglomeracji poznańskiej - 2023 r. [pojazdów/dobę].....	9
Rysunek 7.	Rozkład potoków pasażerskich w dobie - obszar Poznania - 2023 r. [pasażerów/dobę].....	10
Rysunek 8.	Rozkład potoków pasażerskich w dobie - obszar aglomeracji poznańskiej- 2023 r. [pasażerów/dobę].....	11
Rysunek 9.	Rozkład potoków samochodowych w dobie - obszar Poznania - 2030 r. scenariusz dynamiczny [pojazdów/dobę].....	12
Rysunek 10.	Rozkład potoków samochodowych w dobie - obszar aglomeracji poznańskiej - 2030 r. scenariusz dynamiczny [pojazdów/dobę].....	13
Rysunek 11.	Rozkład potoków pasażerskich w dobie - obszar Poznania - 2030 r. scenariusz dynamiczny [pasażerów/dobę].....	14
Rysunek 12.	Rozkład potoków pasażerskich w dobie - obszar aglomeracji poznańskiej- 2030 r. scenariusz dynamiczny [pasażerów/dobę].....	15
Rysunek 13.	Rozkład potoków samochodowych w dobie - obszar Poznania - 2030 r. scenariusz umiarkowany [pojazdów/dobę].....	16
Rysunek 14.	Rozkład potoków samochodowych w dobie - obszar aglomeracji poznańskiej – 2030 r. scenariusz umiarkowany [pojazdów/dobę].....	17
Rysunek 15.	Rozkład potoków pasażerskich w dobie - obszar Poznania - 2030 r. scenariusz umiarkowany [pasażerów/dobę].....	18
Rysunek 16.	Rozkład potoków pasażerskich w dobie - obszar aglomeracji poznańskiej - 2030 r. scenariusz umiarkowany [pasażerów/dobę].....	19
Rysunek 17.	Rozkład potoków samochodowych w dobie - obszar Poznania - wariant W2050b scenariusz dynamiczny [pojazdów/dobę].....	20
Rysunek 18.	Rozkład potoków samochodowych w dobie - obszar aglomeracji poznańskiej - wariant W2050b scenariusz dynamiczny [pojazdów/dobę].....	21
Rysunek 19.	Rozkład potoków pasażerskich w dobie - obszar Poznania - wariant W2050b scenariusz dynamiczny [pasażerów/dobę].....	22
Rysunek 20.	Rozkład potoków pasażerskich w dobie - obszar aglomeracji poznańskiej - wariant W2050b scenariusz dynamiczny [pasażerów/dobę].....	23
Rysunek 21.	Rozkład potoków samochodowych w dobie - obszar Poznania - wariant W2050b scenariusz umiarkowany [pojazdów/dobę].....	24
Rysunek 22.	Rozkład potoków samochodowych w dobie - obszar aglomeracji poznańskiej - wariant W2050b scenariusz umiarkowany [pojazdów/dobę].....	25
Rysunek 23.	Rozkład potoków pasażerskich w dobie - obszar Poznania - wariant W2050b scenariusz umiarkowany [pasażerów/dobę].....	26
Rysunek 24.	Rozkład potoków pasażerskich w dobie - obszar aglomeracji poznańskiej - wariant W2050b scenariusz umiarkowany [pasażerów/dobę].....	27





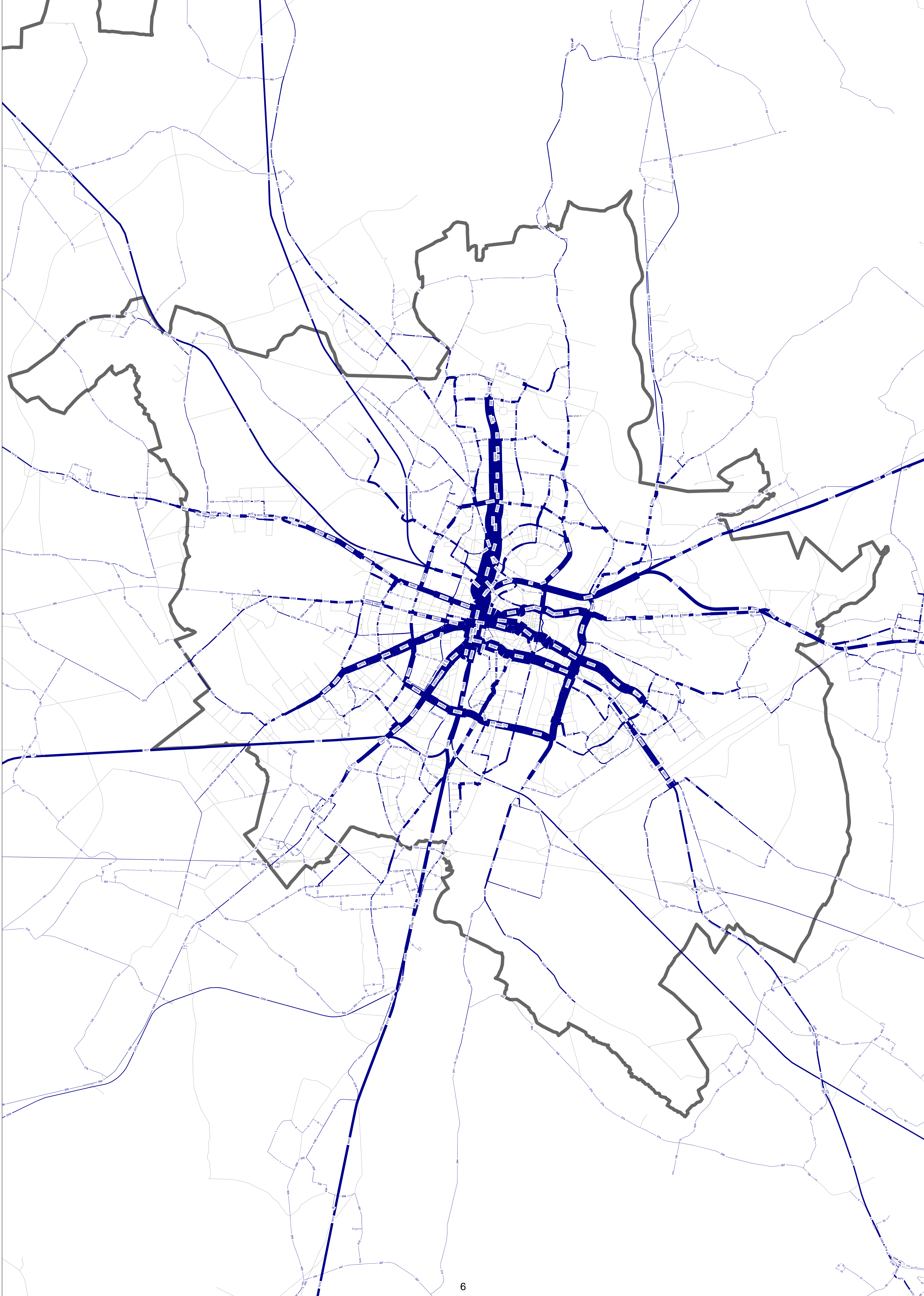


Rysunek 2. Rozkład potoków samochodowych w dobie - obszar aglomeracji poznańskiej - 2019 r. [pojazdów/dobę]



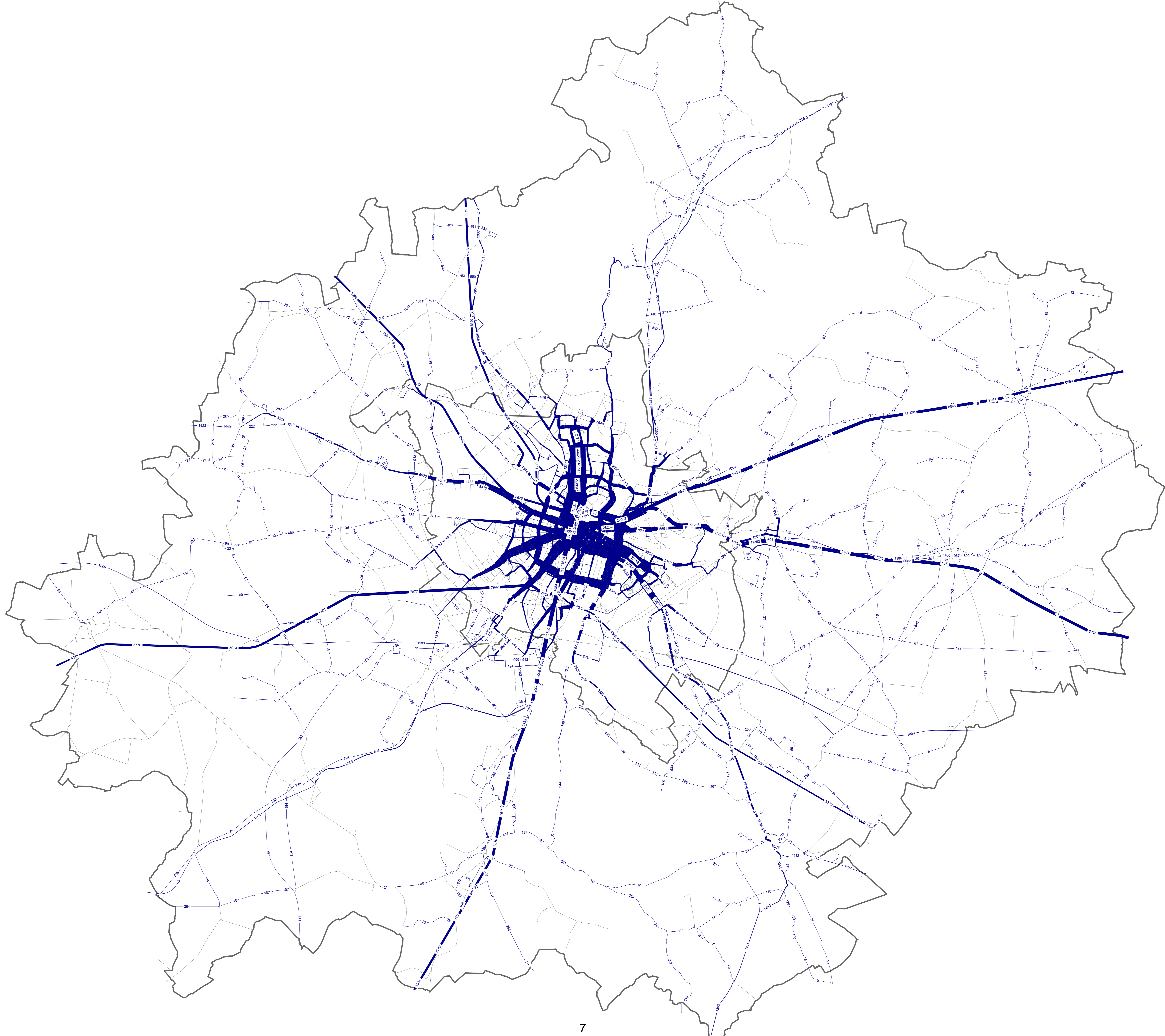


Rysunek 3. Rozkład potoków pasażerskich w dobie - obszar Poznania - 2019 r. [pasażerów/dobę]



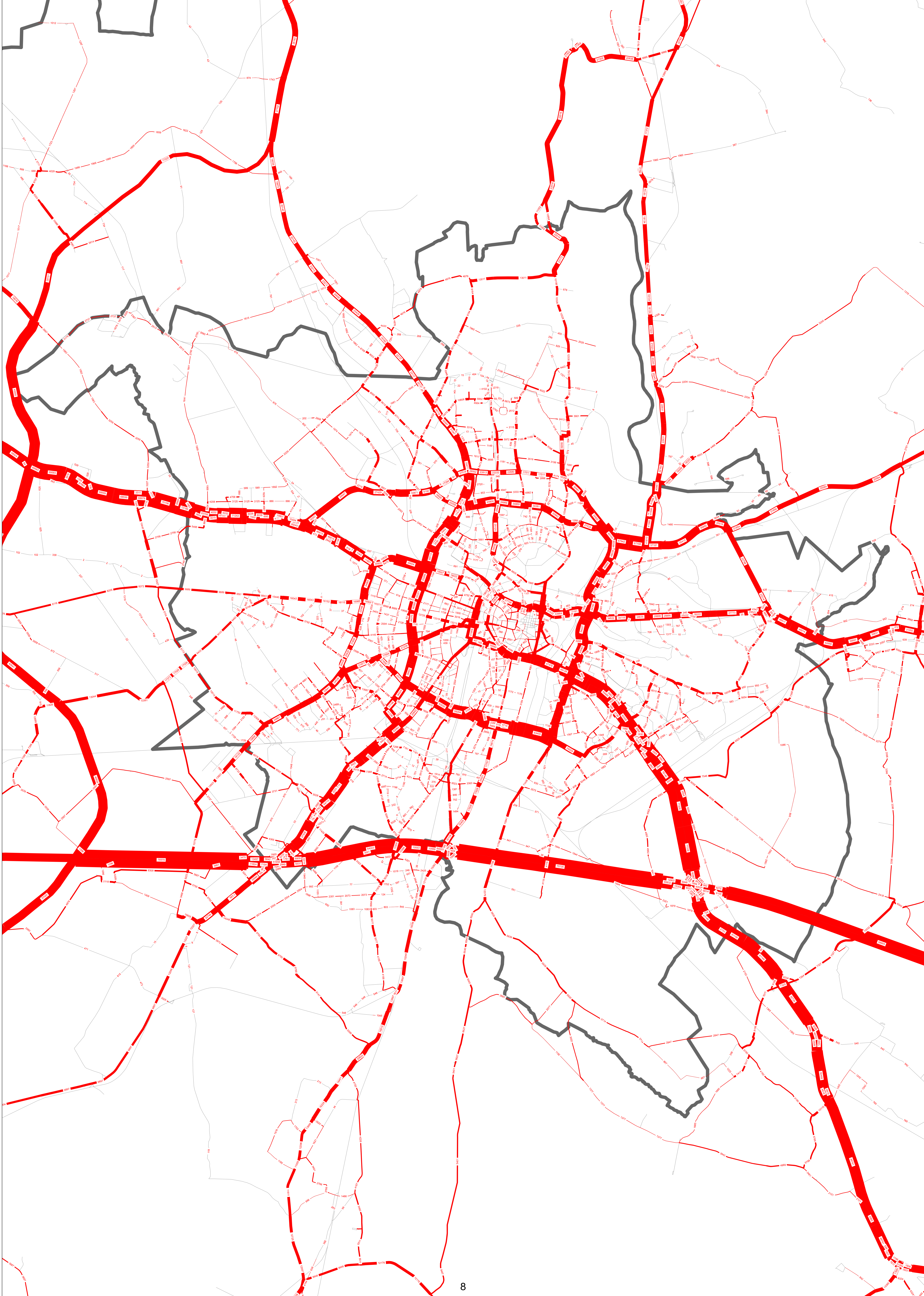


Rysunek 4. Rozkład potoków pasażerskich w dobie - obszar aglomeracji poznańskiej - 2019 r. [pasażerów/dobę]





Rysunek 5. Rozkład potoków samochodowych w dobie - obszar Poznania - 2023 r. [pojazdów/dobę]



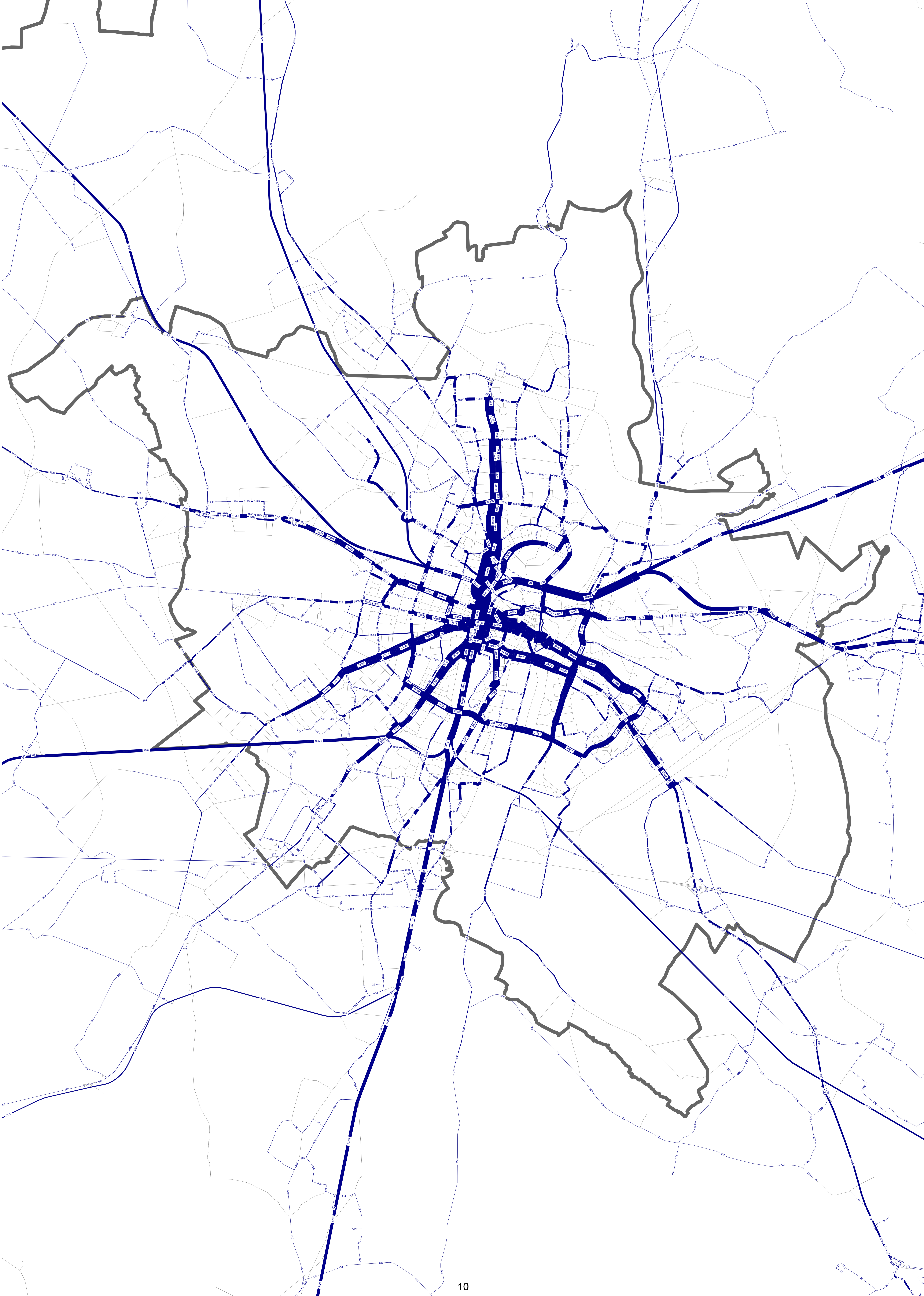


Rysunek 6. Rozkład potoków samochodowych w dobie - obszar aglomeracji poznańskiej - 2023 r. [pojazdów/dobę]



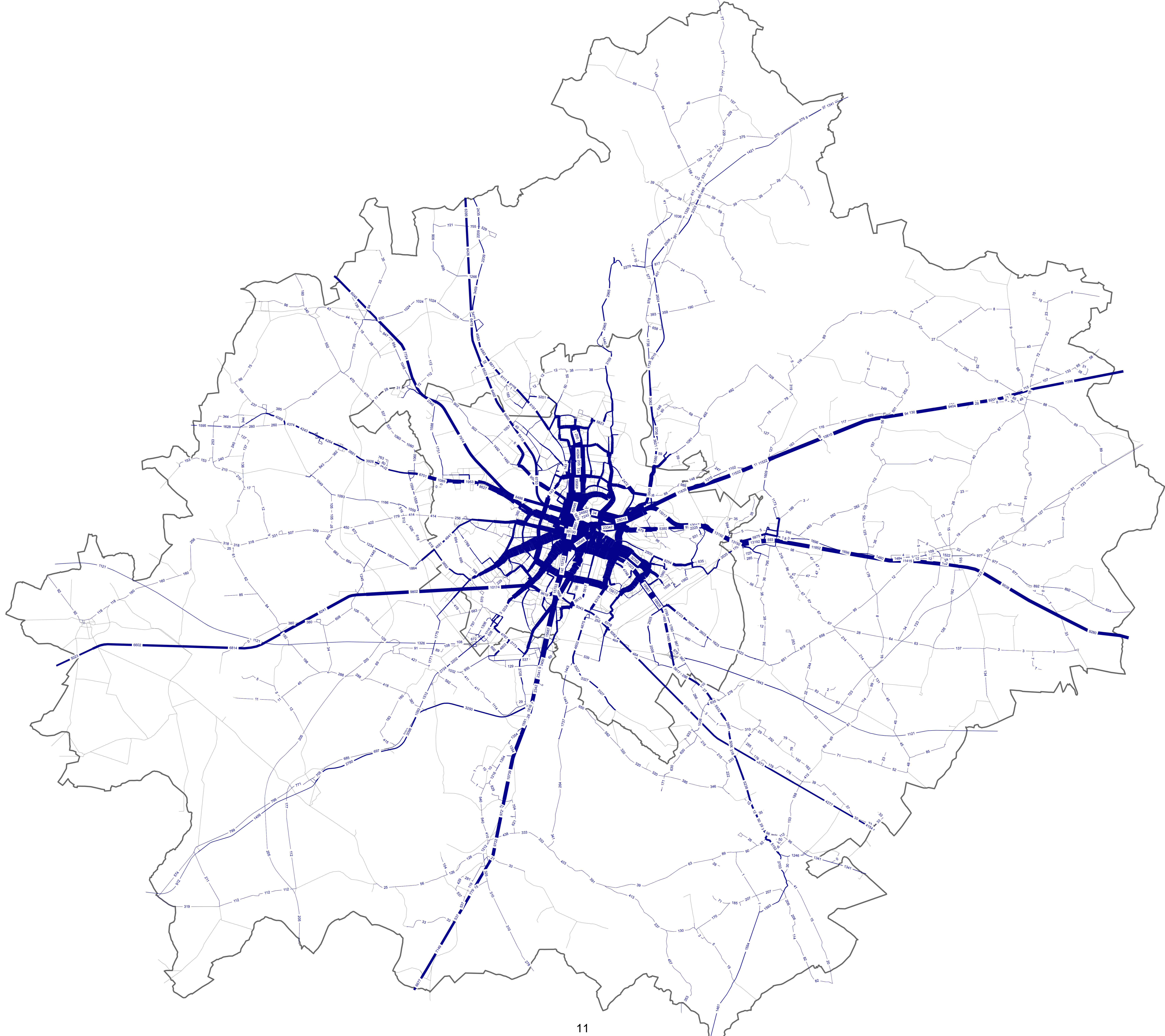


Rysunek 7. Rozkład potoków pasażerskich w dobie - obszar Poznania - 2023 r. [pasażerów/dobę]



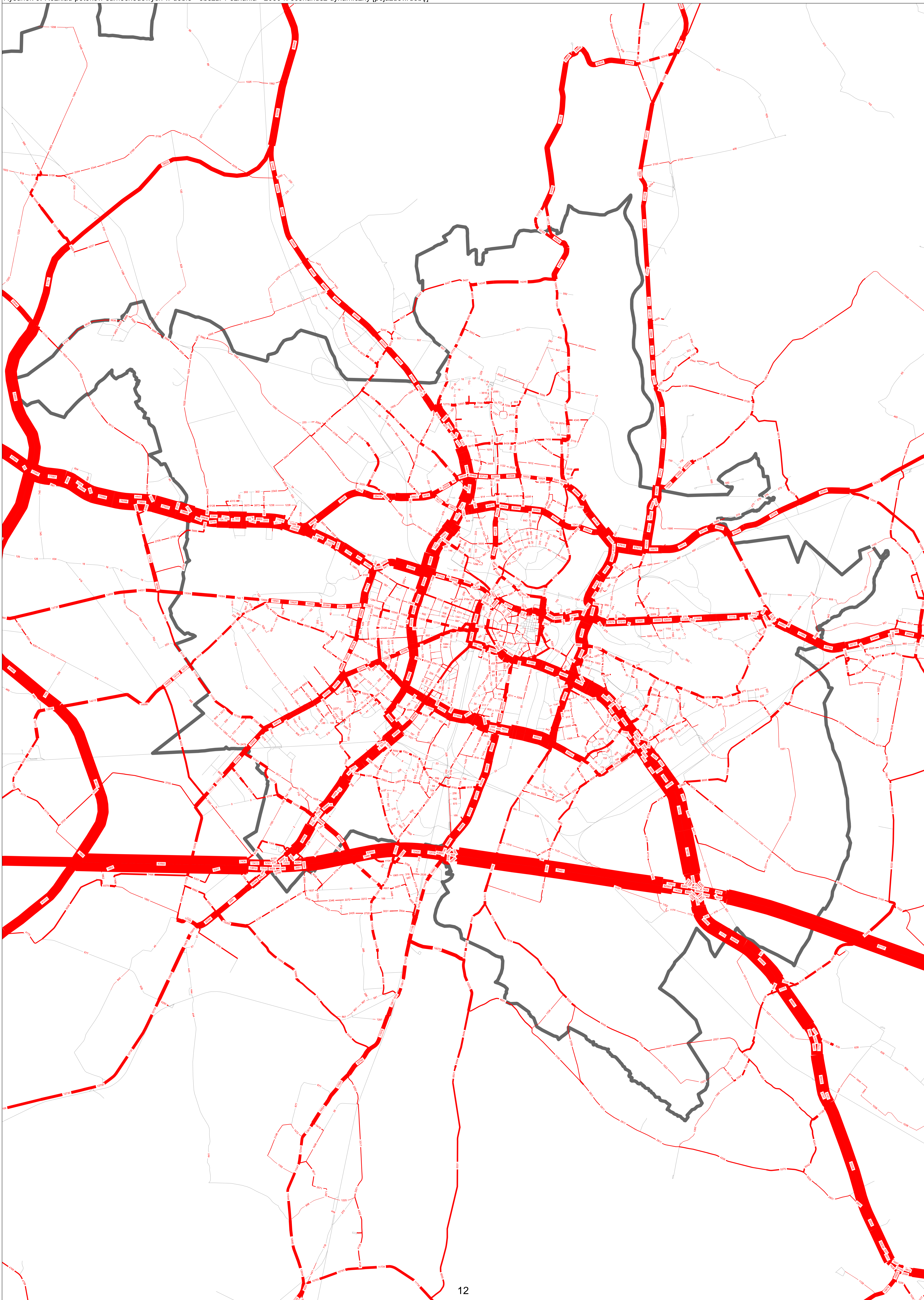


Rysunek 8. Rozkład potoków pasażerskich w dobie - obszar aglomeracji poznańskiej - 2023 r. [pasażerów/dobę]



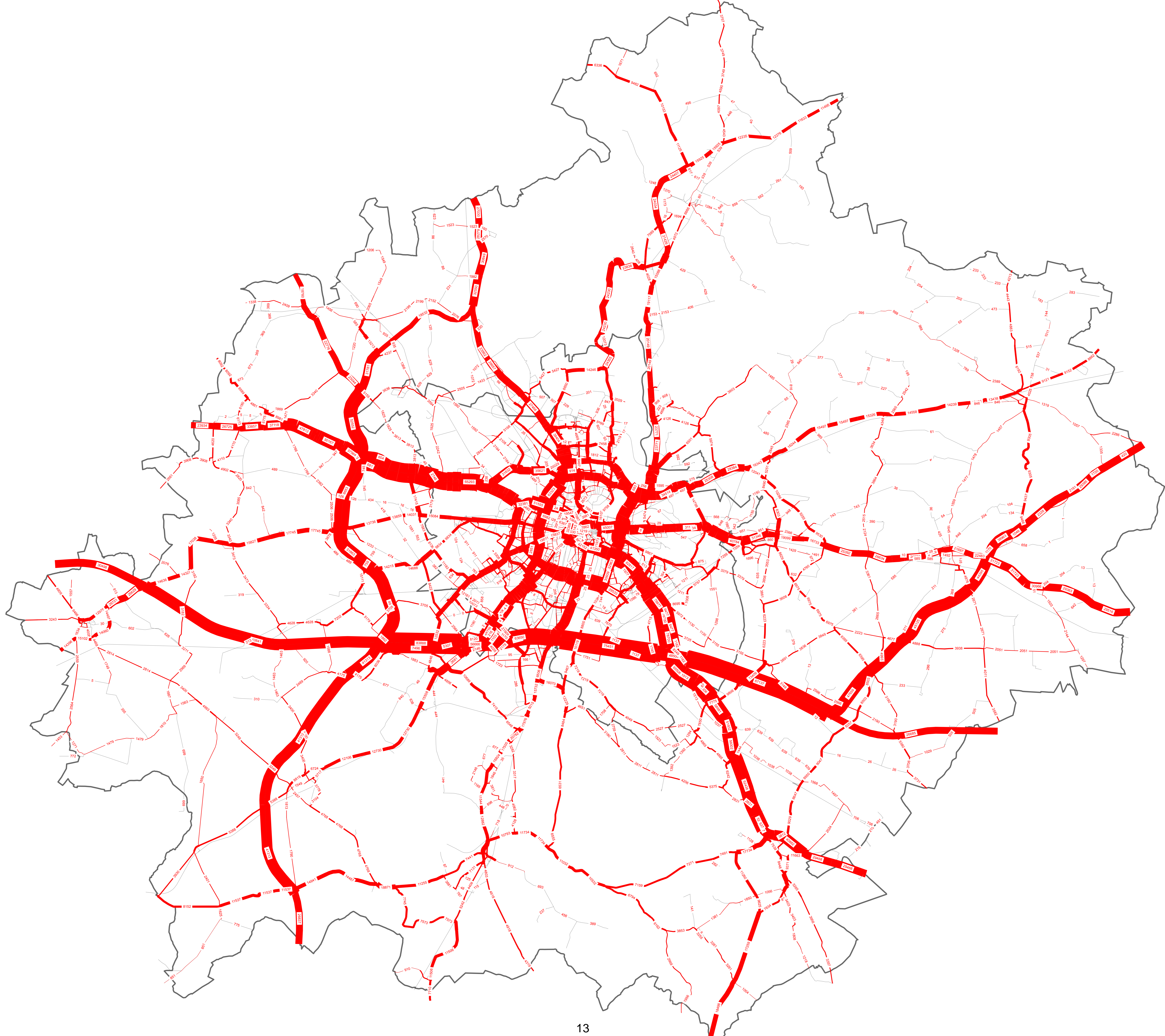


Rysunek 9. Rozkład potoków samochodowych w dobie - obszar Poznania - 2030 r. scenariusz dynamiczny [pojazdów/dobę]



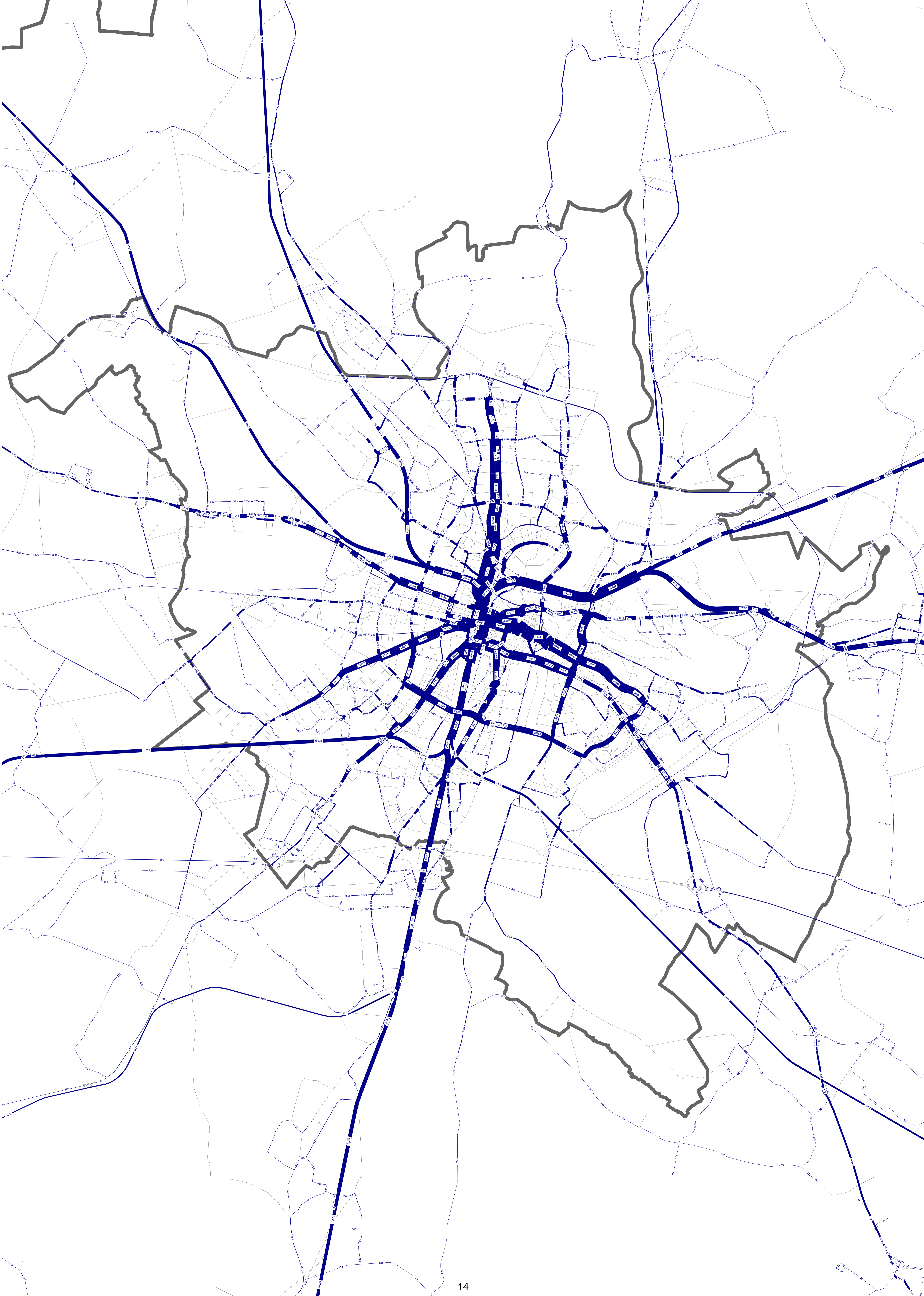


Rysunek 10. Rozkład potoków samochodowych w dobie - obszar aglomeracji poznańskiej - 2030 r. scenariusz dynamiczny [pojazdów/dobę]



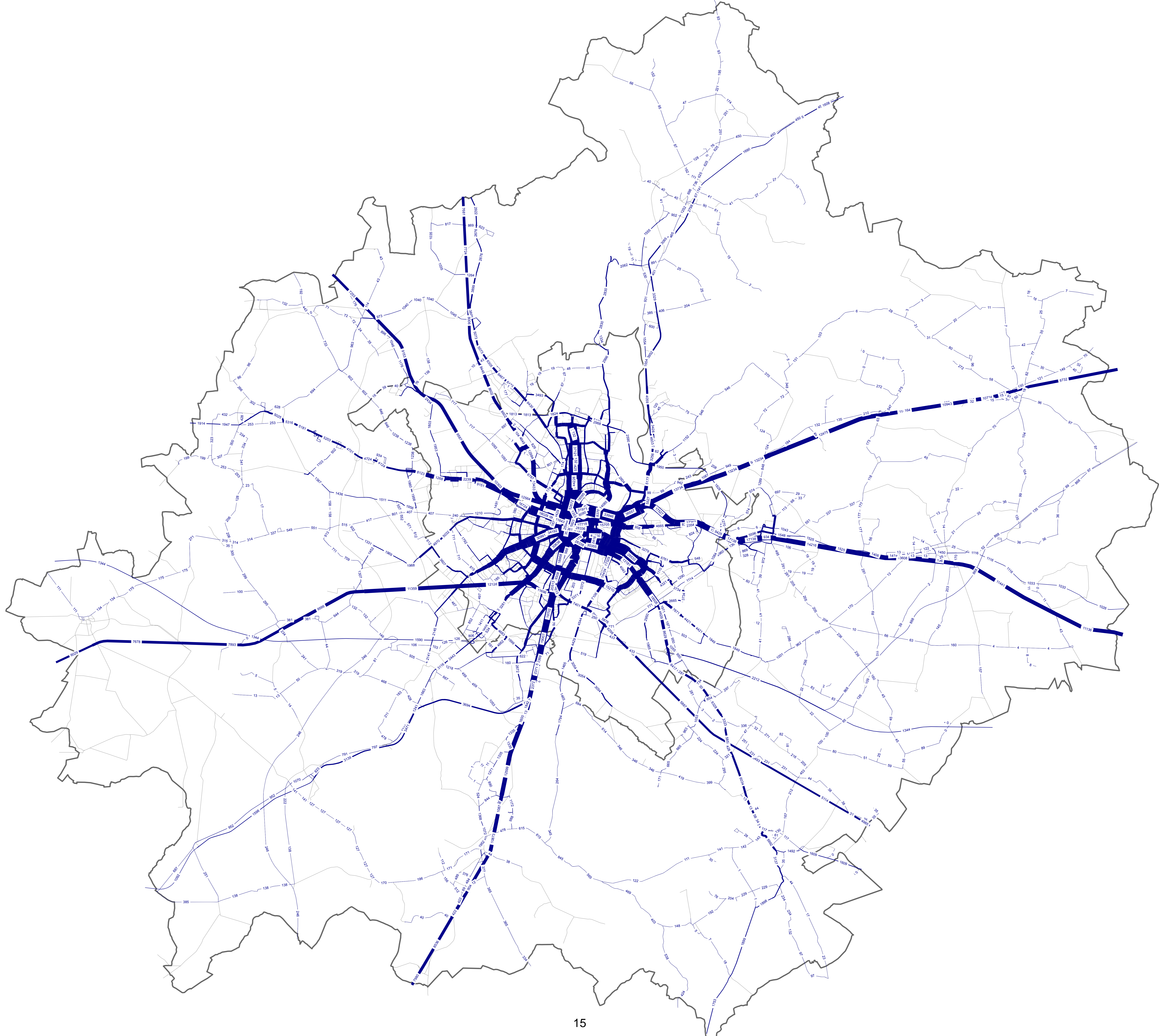


Rysunek 11. Rozkład potoków pasażerskich w dobie - obszar Poznania - 2030 r. scenariusz dynamiczny [pasażerów/dobę]



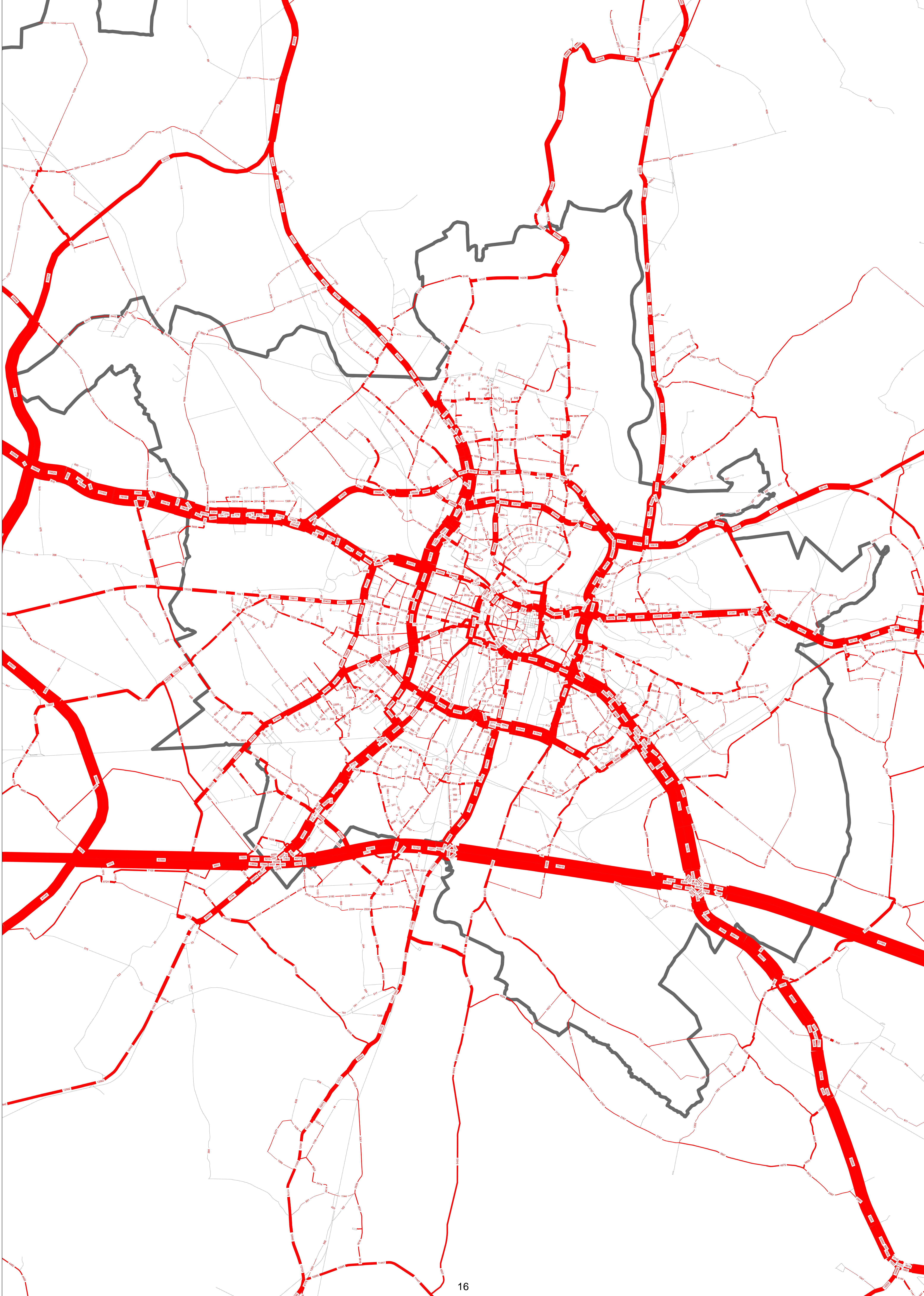


Rysunek 12. Rozkład potoków pasażerskich w dobie - obszar aglomeracji poznańskiej - 2030 r. scenariusz dynamiczny [pasażerów/dobę]





Rysunek 13. Rozkład potoków samochodowych w dobie - obszar Poznania - 2030 r. scenariusz umiarkowany [pojazdów/dobę]



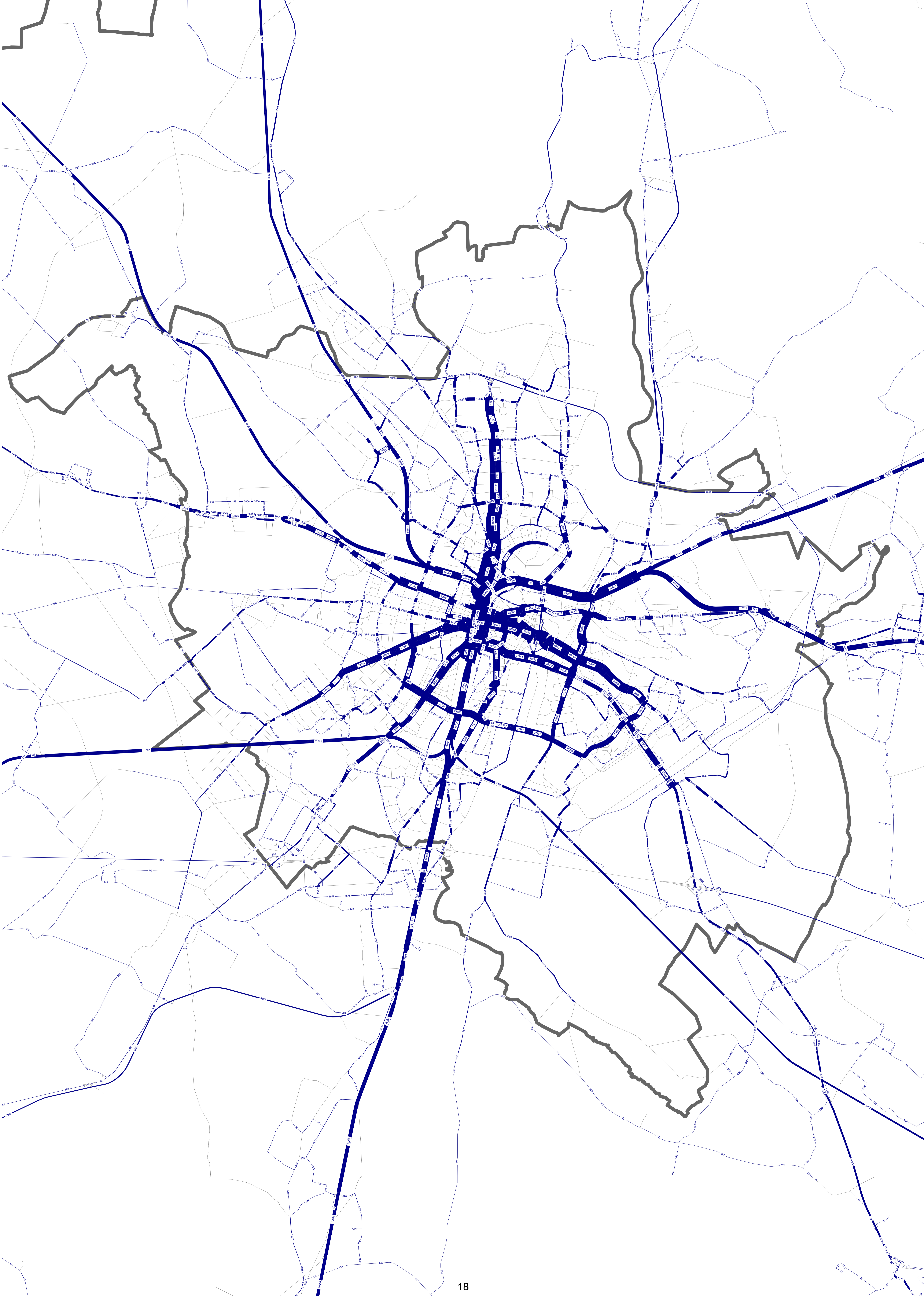


Rysunek 14. Rozkład potoków samochodowych w dobie - obszar aglomeracji poznańskiej - 2030 r. scenariusz umiarkowany [pojazdów/dobę]



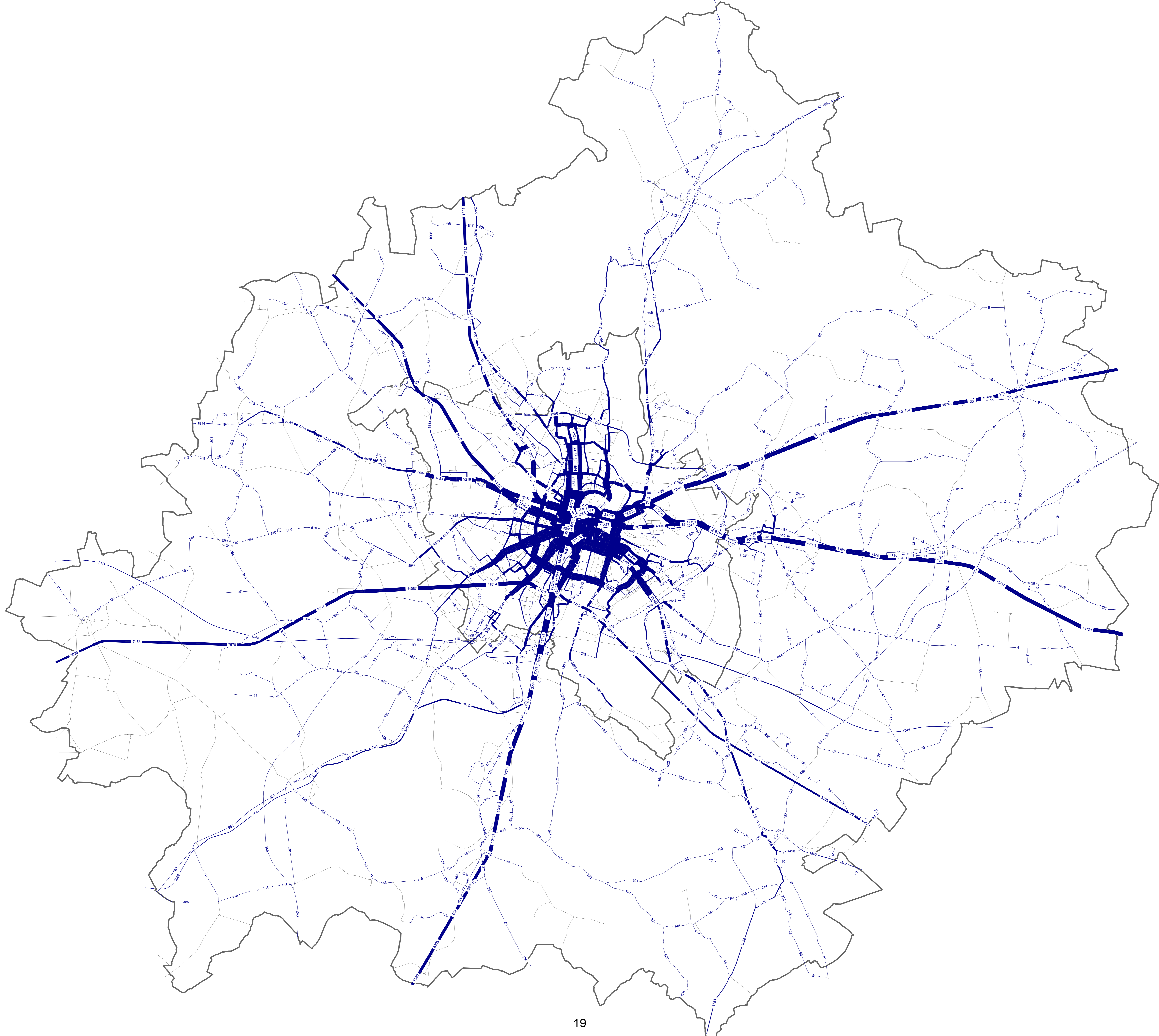


Rysunek 15. Rozkład potoków pasażerskich w dobie - obszar Poznania - 2030 r. scenariusz umiarkowany [pasażerów/dobę]

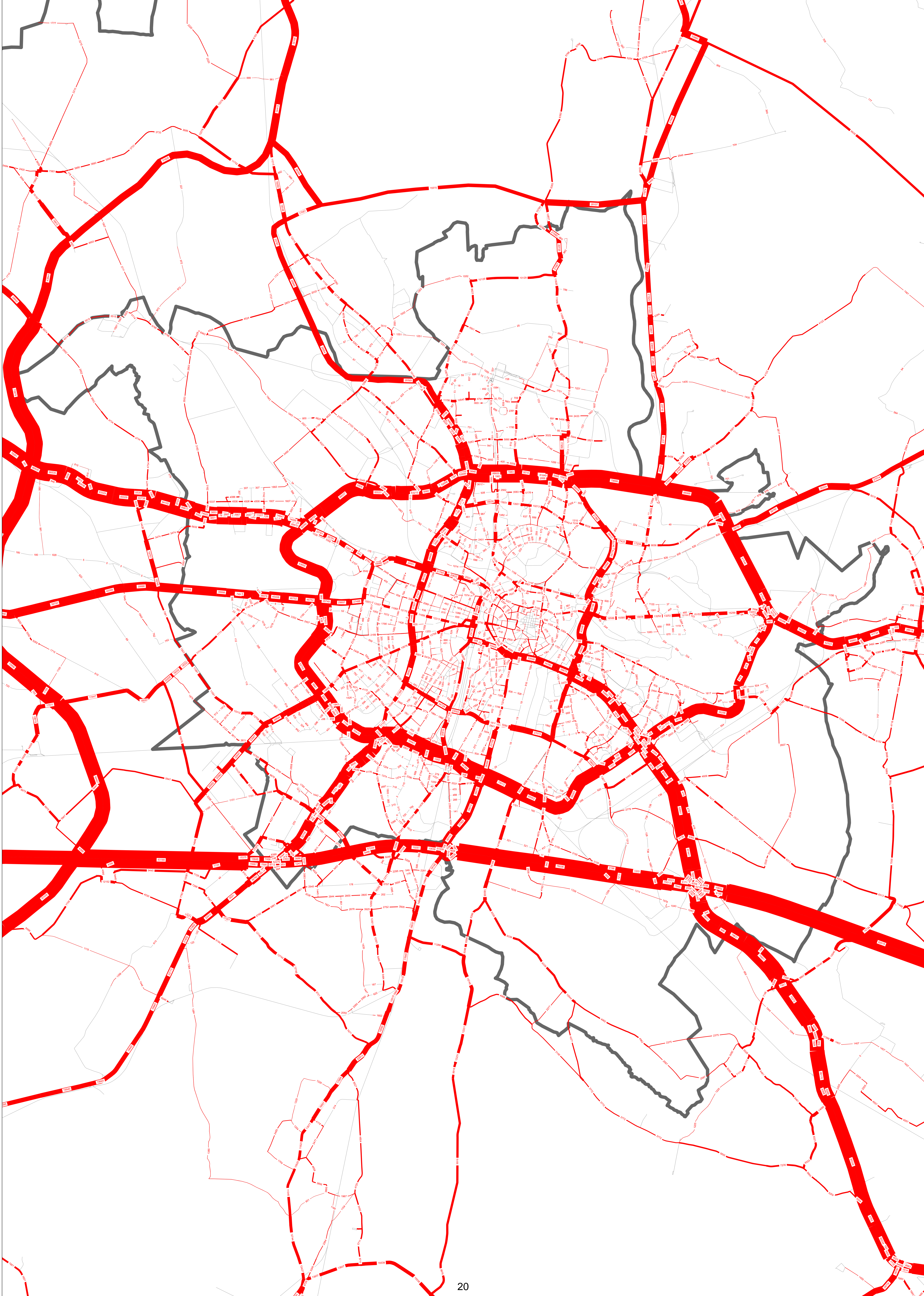




Rysunek 16. Rozkład potoków pasażerskich w dobie - obszar aglomeracji poznańskiej - 2030 r. scenariusz umiarkowany [pasażerów/dobę]

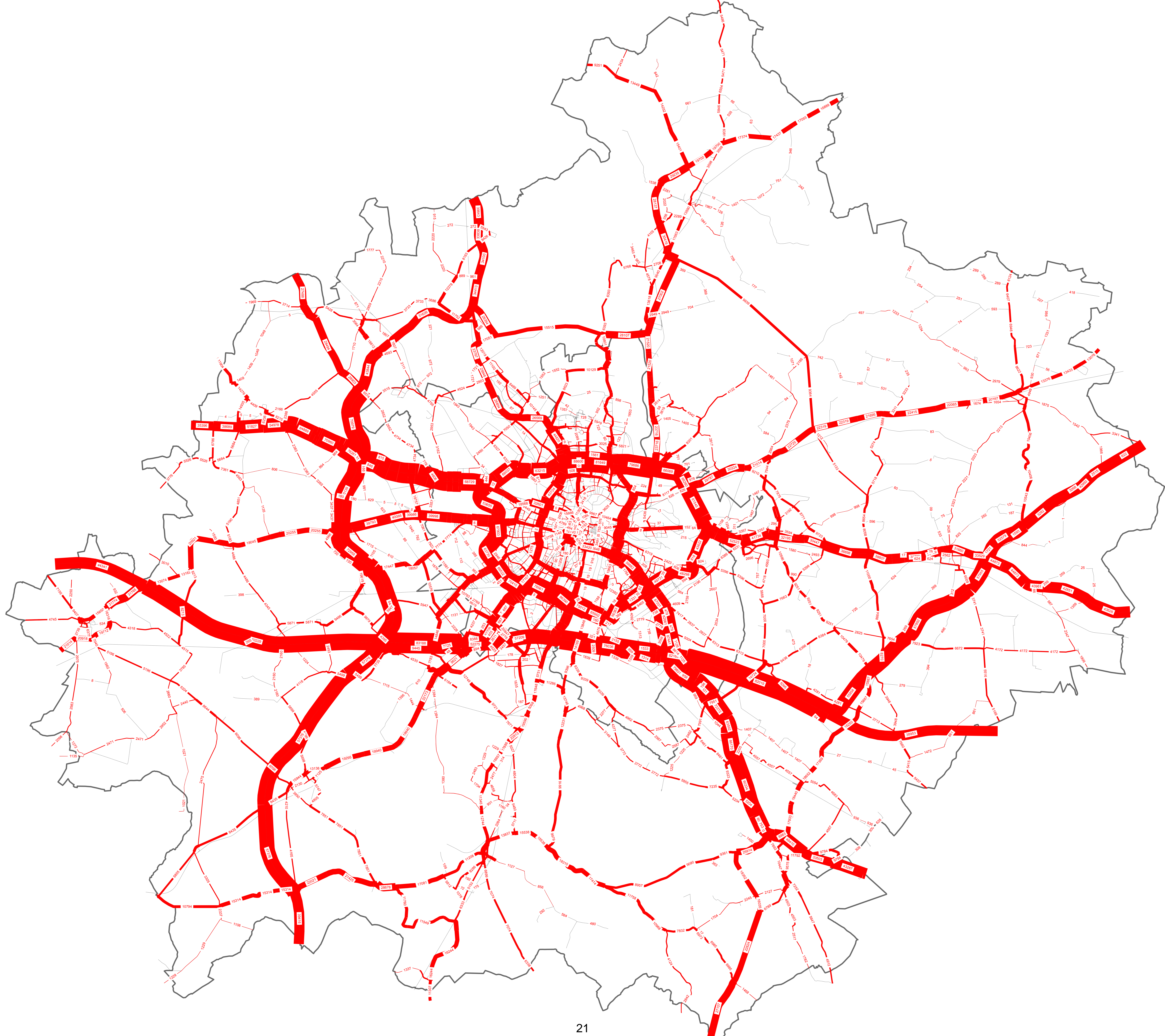






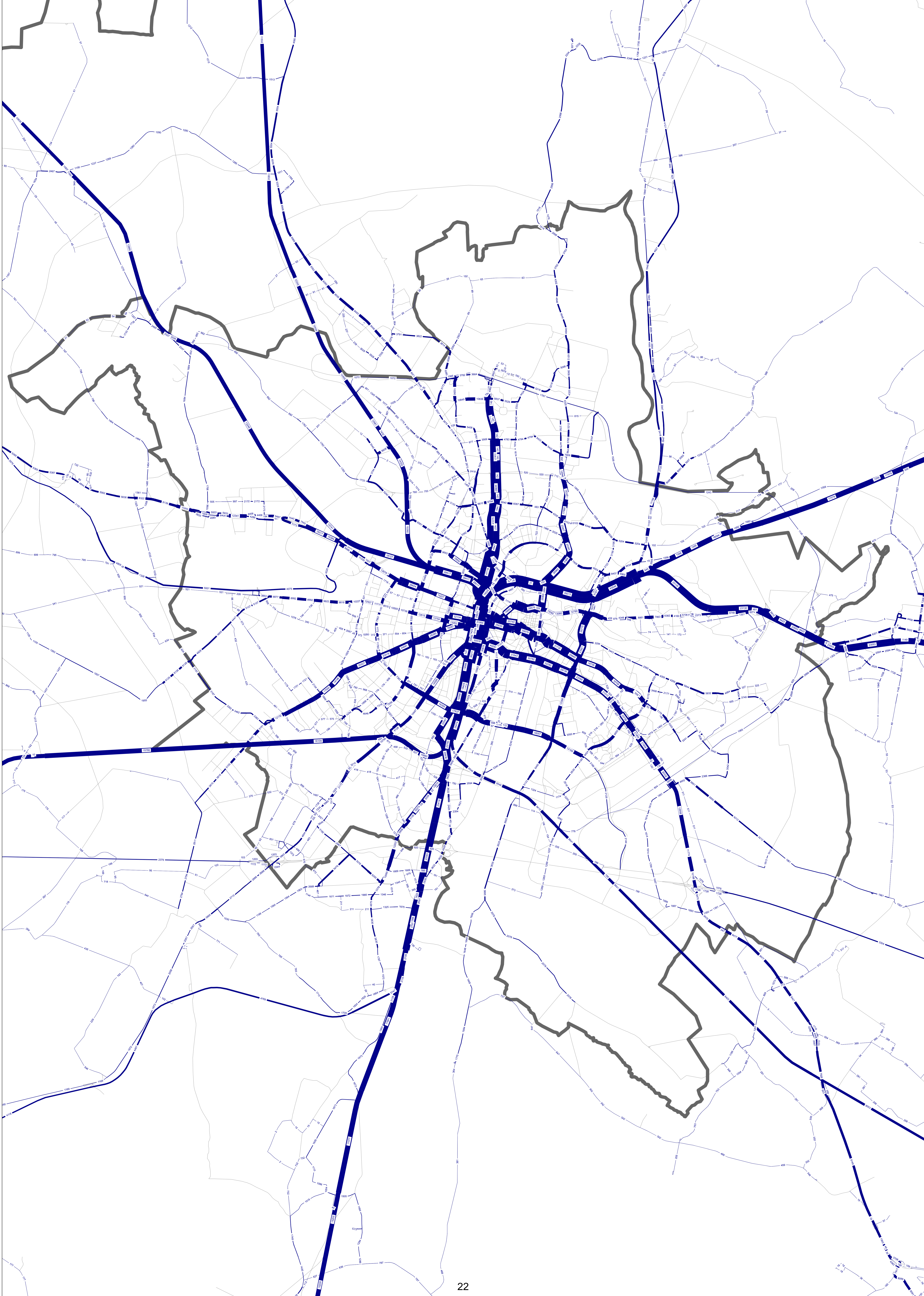


Rysunek 18. Rozkład potoków samochodowych w dobie - obszar aglomeracji poznańskiej - wariant 2050b scenariusz dynamiczny [pojazdów/dobę]



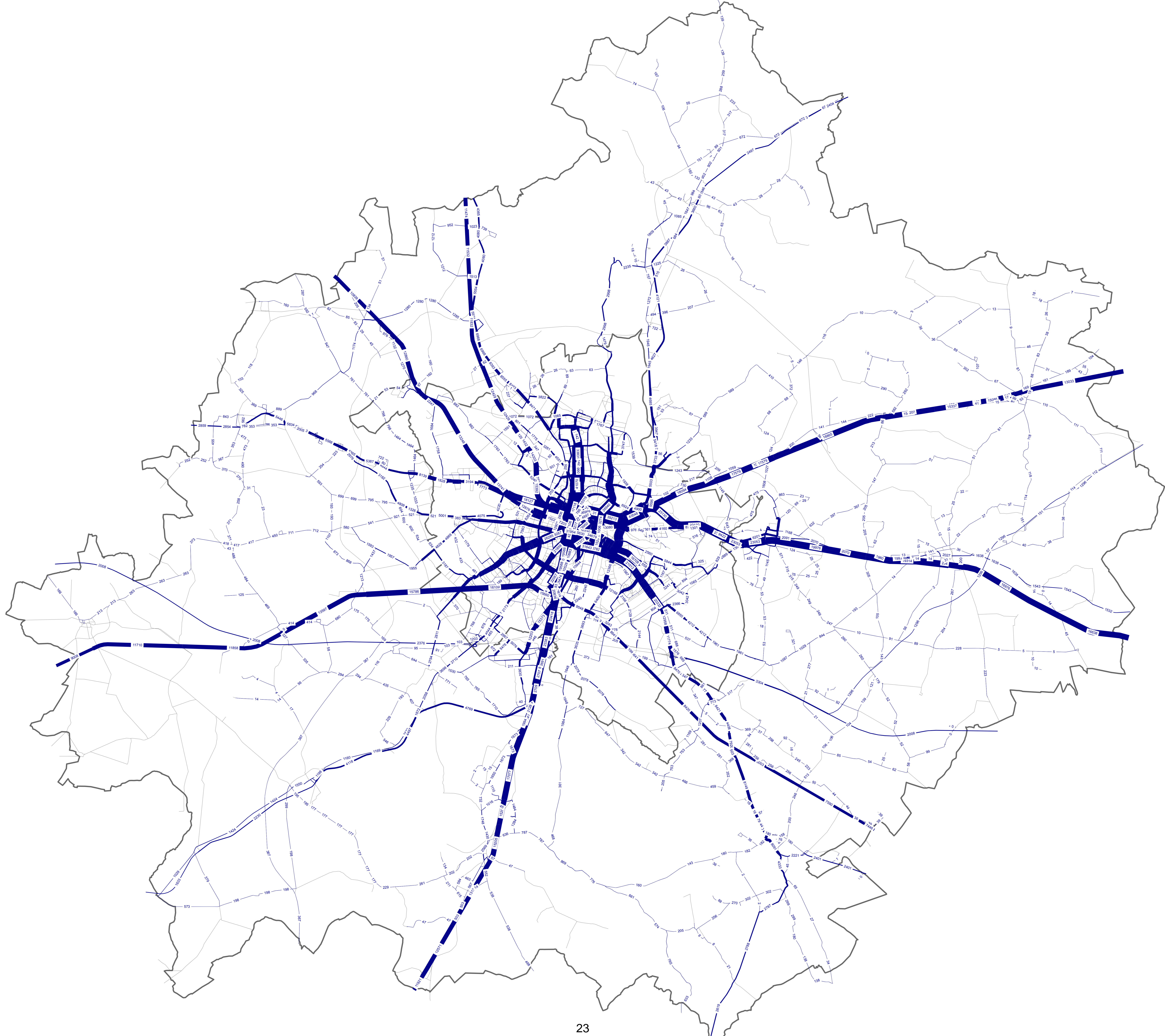


Rysunek 19. Rozkład potoków pasażerskich w dobie - obszar Poznania - wariant W2050b scenariusz dynamiczny [pasażerów/dobę]

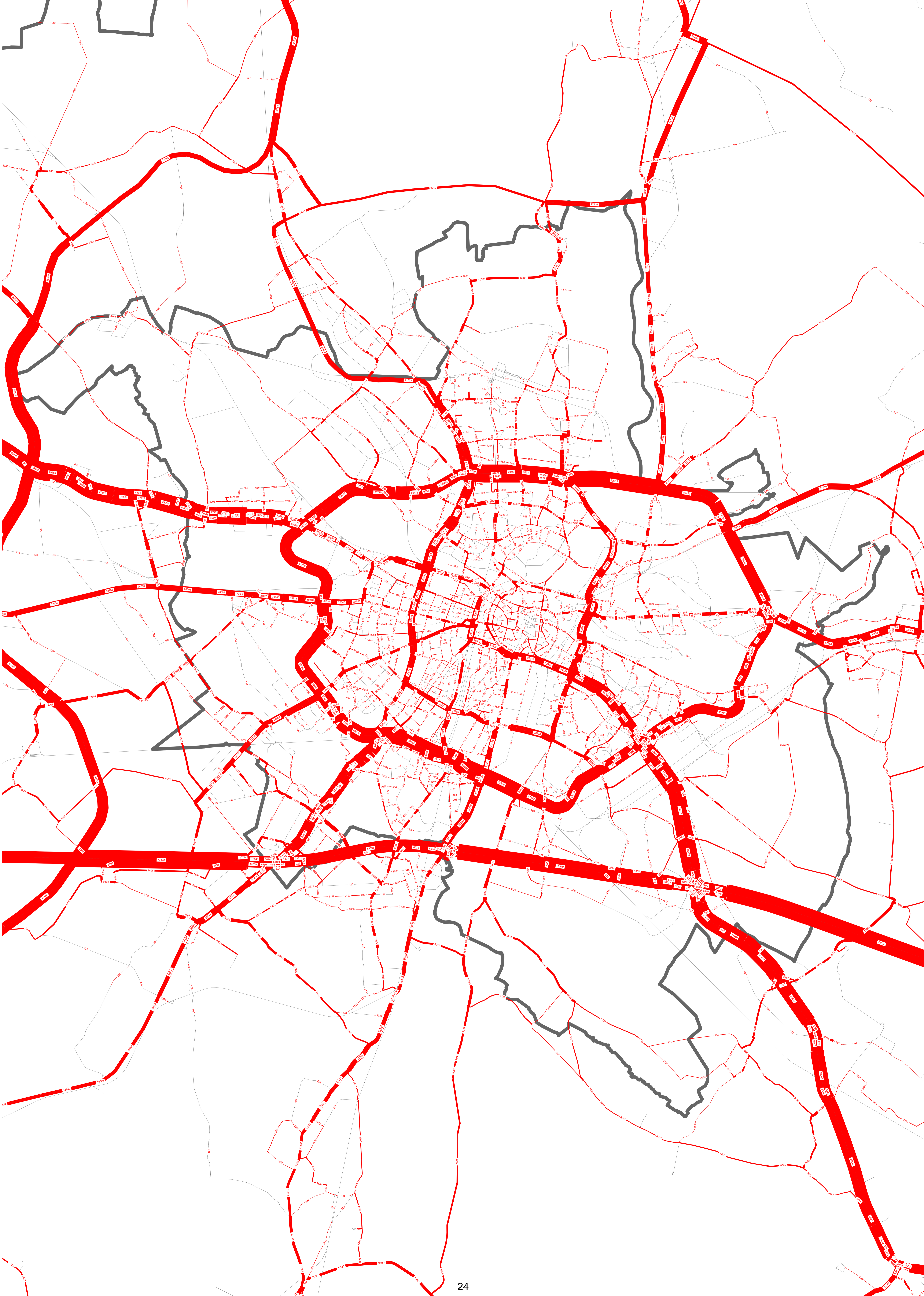




Rysunek 20. Rozkład potoków pasażerskich w dobie - obszar aglomeracji poznańskiej - wariant W2050b scenariusz dynamiczny [pasażerów/dobę]

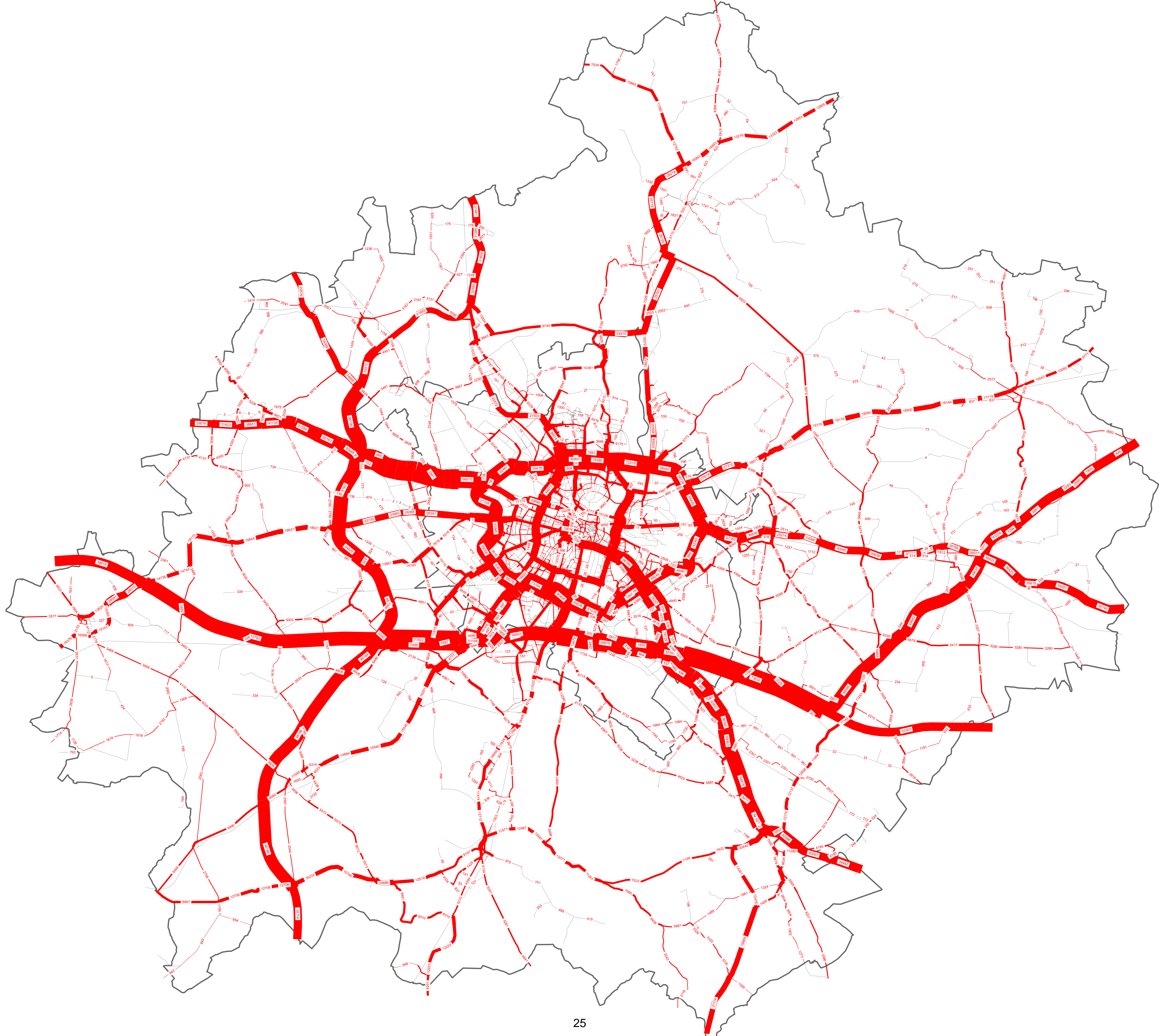






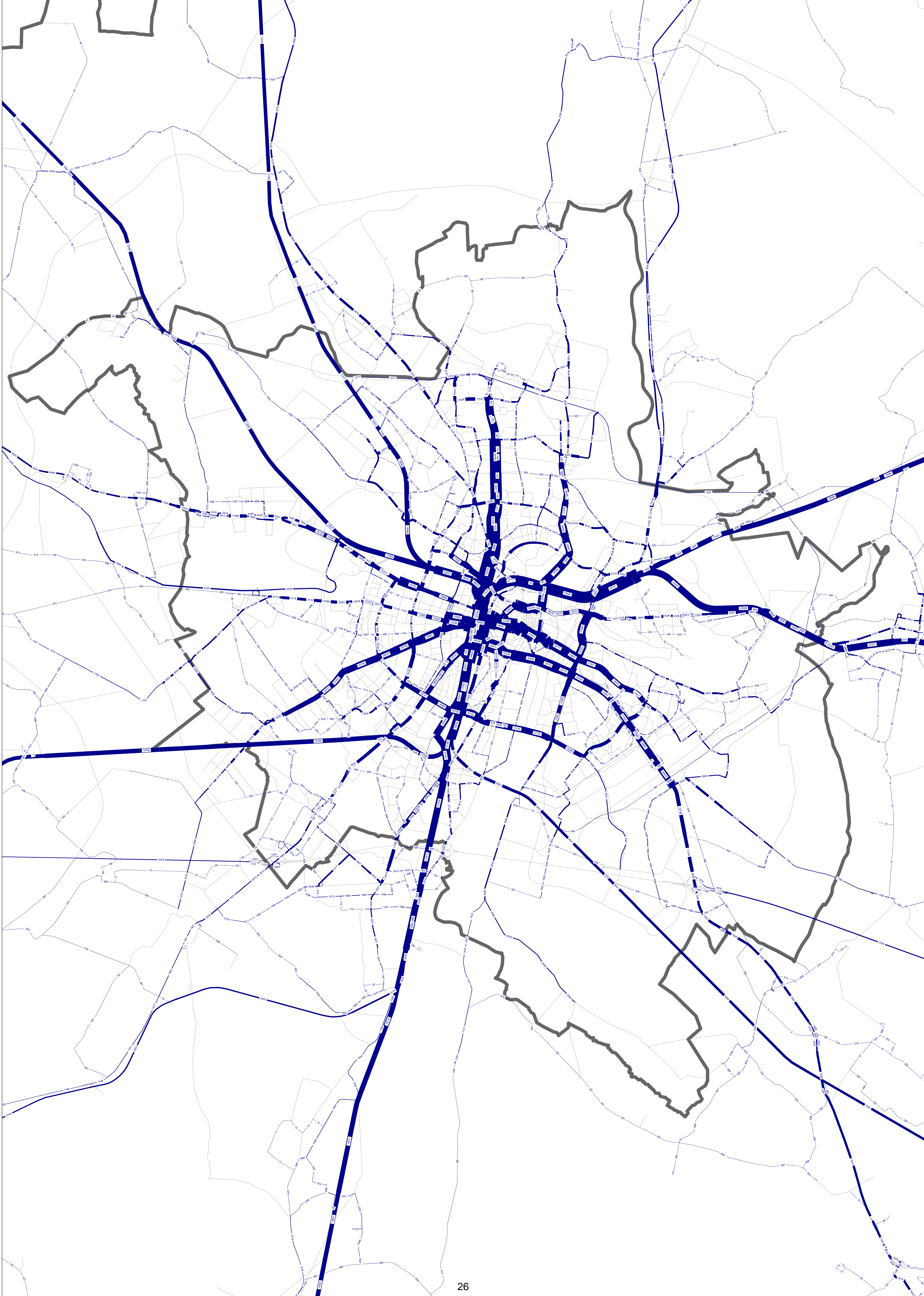


Rysunek 22. Rozkład potoków samochodowych w dobie - obszar aglomeracji poznańskiej - wariant 2050b scenariusz umiarkowany [pojazdów/dobę]





Rysunek 23. Rozkład potoków pasażerskich w dobie - obszar Poznania - wariant W2050b scenariusz umiarkowany [pasażerów/dobę]





Rysunek 24. Rozkład potoków pasażerskich w dobie - obszar aglomeracji poznańskiej - wariant W2050b scenariusz umiarkowany [pasażerów/dobę]

