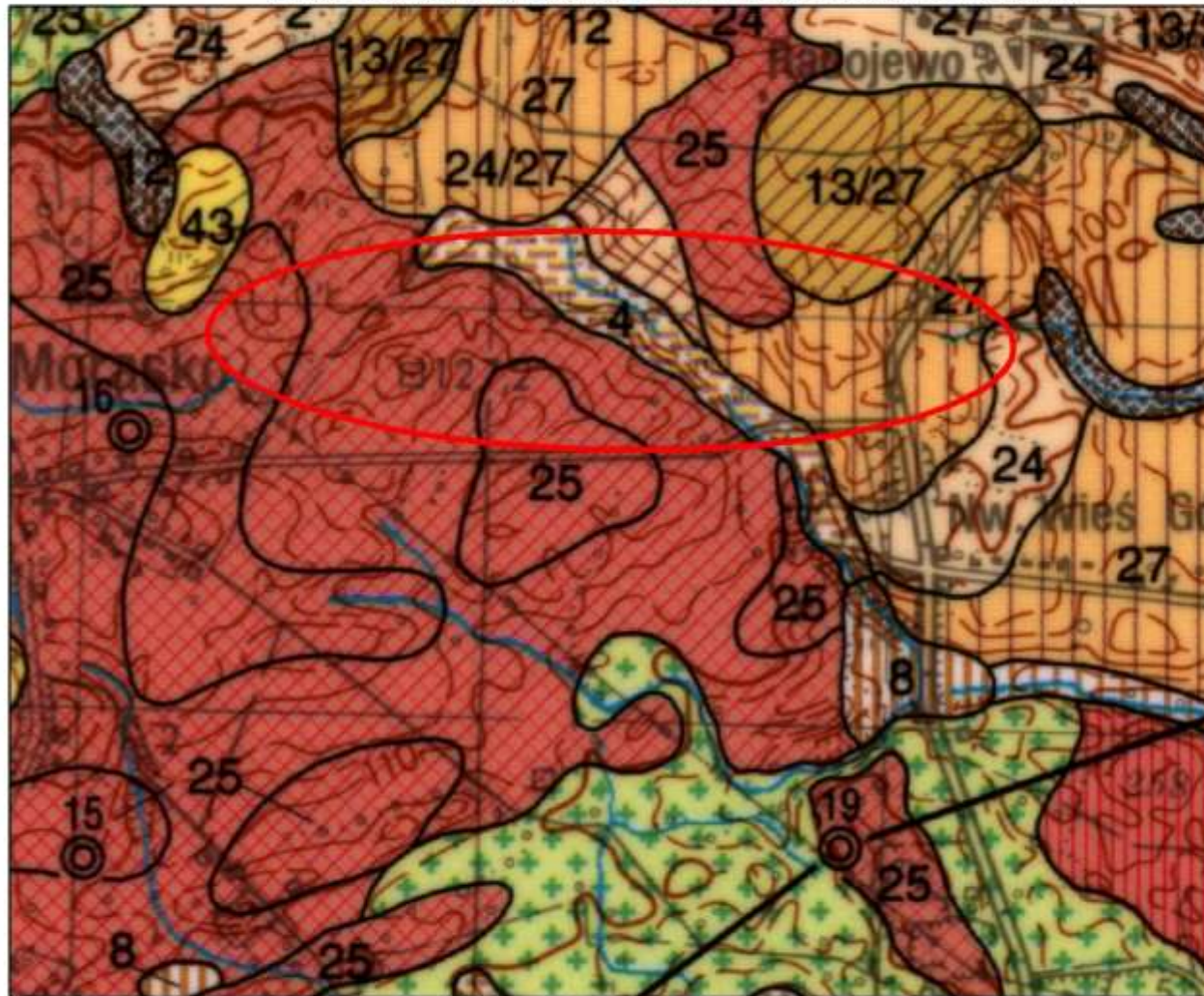






GEOLOGIA (źródło: Szczegółowa mapa geologiczna Polski ark. 471 Poznań, Państwowy Instytut Geologiczny)



 ORIENTACYJNA LOKALIZACJA OBSZARU OPRACOWANIA PROJEKTU
MPZP "MORASKO - RADOJEWO - UMULTOWO" RADOJEWO ZACHÓD CZĘŚĆ C W POZNANIU

LEGENDA BARW I SYMBOLI



ZASIĘGI ODDZIAŁYWANIA HAŁASU SAMOCHODOWEGO
W PORZE DZIENNO-WIECZORNO-NOCNEJ (LDWN) - W STANIE ISTNIEJĄCYM W ROKU 2017



ZASIĘGI ODDZIAŁYWANIA HAŁASU SAMOCHODOWEGO
W PORZE NOCNEJ (LN) - W STANIE ISTNIEJĄCYM W ROKU 2017



**PROGNOZA ODDZIAŁYWANIA NA ŚRODOWISKO DOTYCZĄCA PROJEKTU
MIEJSCOWEGO PLANU ZAGOSPODAROWANIA PRZESTRZENNEGO OBSZARU „MORASKO – RADOJEWO – UMULTOWO”,
RADOJEWO ZACHÓD CZĘŚĆ C W POZNANIU**

DOKUMENTACJA FOTOGRAFICZNA

Fot. 1. Zabudowa osiedla Lubczykowa Góra



Fot. 2. Zabudowa w rejonie ul. Radojowo i ul. F. Jaśkowiaka



Fot. 3. Skupisko zieleni śródpolnej w sąsiedztwie ul. F. Jaśkowiaka



Fot. 4. Inwestycje realizowane w rejonie ul. F. Jaśkowiaka



Fot. 5. Widok na tereny użytkowane rolniczo



Fot. 6. Tereny pól uprawnych w zachodniej części obszaru projektu mpzp (w głębi istniejący budynek mieszkalny jednorodzinny)



MIEJSCOWY PLAN ZAGOSPODAROWANIA PRZESTRZENNEGO OBSZARU "MORASKO - RADOJEWO - UMULTOWO" RADOJEWO ZACHÓD CZĘŚĆ C W POZNANIU

ZALĄCZNIK NR 1

PROJEKT - ESTP, DO WYŁOŻENIA

ZALĄCZNIK NR 5
mpu

SKALA 1:1000



OZNACZENIA

Linia granicząca terenów o różnym przeznaczeniu	100	TERENY ZABUDOWY WYKONAWCZEJ (ZAKONTOUR)
Linia granicząca terenów o różnym przeznaczeniu (z wyjątkiem terenów o przeznaczeniu mieszkaniowym)	101	TERENY ZABUDOWY (ZAKONTOUR)
Linia granicząca terenów o różnym przeznaczeniu (z wyjątkiem terenów o przeznaczeniu mieszkaniowym)	102	TERENY ZABUDOWY (ZAKONTOUR) - WYKONAWCZE
Linia granicząca terenów o różnym przeznaczeniu (z wyjątkiem terenów o przeznaczeniu mieszkaniowym)	103	TERENY ZABUDOWY (ZAKONTOUR) - WYKONAWCZE (KONTOUR)
Linia granicząca terenów o różnym przeznaczeniu (z wyjątkiem terenów o przeznaczeniu mieszkaniowym)	104	TERENY ZABUDOWY (ZAKONTOUR) - WYKONAWCZE (KONTOUR) - WYKONAWCZE
Linia granicząca terenów o różnym przeznaczeniu (z wyjątkiem terenów o przeznaczeniu mieszkaniowym)	105	TERENY ZABUDOWY (ZAKONTOUR) - WYKONAWCZE (KONTOUR) - WYKONAWCZE (KONTOUR)
Linia granicząca terenów o różnym przeznaczeniu (z wyjątkiem terenów o przeznaczeniu mieszkaniowym)	106	TERENY ZABUDOWY (ZAKONTOUR) - WYKONAWCZE (KONTOUR) - WYKONAWCZE (KONTOUR) - WYKONAWCZE
Linia granicząca terenów o różnym przeznaczeniu (z wyjątkiem terenów o przeznaczeniu mieszkaniowym)	107	TERENY ZABUDOWY (ZAKONTOUR) - WYKONAWCZE (KONTOUR) - WYKONAWCZE (KONTOUR) - WYKONAWCZE (KONTOUR)
Linia granicząca terenów o różnym przeznaczeniu (z wyjątkiem terenów o przeznaczeniu mieszkaniowym)	108	TERENY ZABUDOWY (ZAKONTOUR) - WYKONAWCZE (KONTOUR) - WYKONAWCZE (KONTOUR) - WYKONAWCZE (KONTOUR) - WYKONAWCZE
Linia granicząca terenów o różnym przeznaczeniu (z wyjątkiem terenów o przeznaczeniu mieszkaniowym)	109	TERENY ZABUDOWY (ZAKONTOUR) - WYKONAWCZE (KONTOUR) - WYKONAWCZE (KONTOUR) - WYKONAWCZE (KONTOUR) - WYKONAWCZE (KONTOUR)
Linia granicząca terenów o różnym przeznaczeniu (z wyjątkiem terenów o przeznaczeniu mieszkaniowym)	110	TERENY ZABUDOWY (ZAKONTOUR) - WYKONAWCZE (KONTOUR) - WYKONAWCZE (KONTOUR) - WYKONAWCZE (KONTOUR) - WYKONAWCZE (KONTOUR) - WYKONAWCZE

