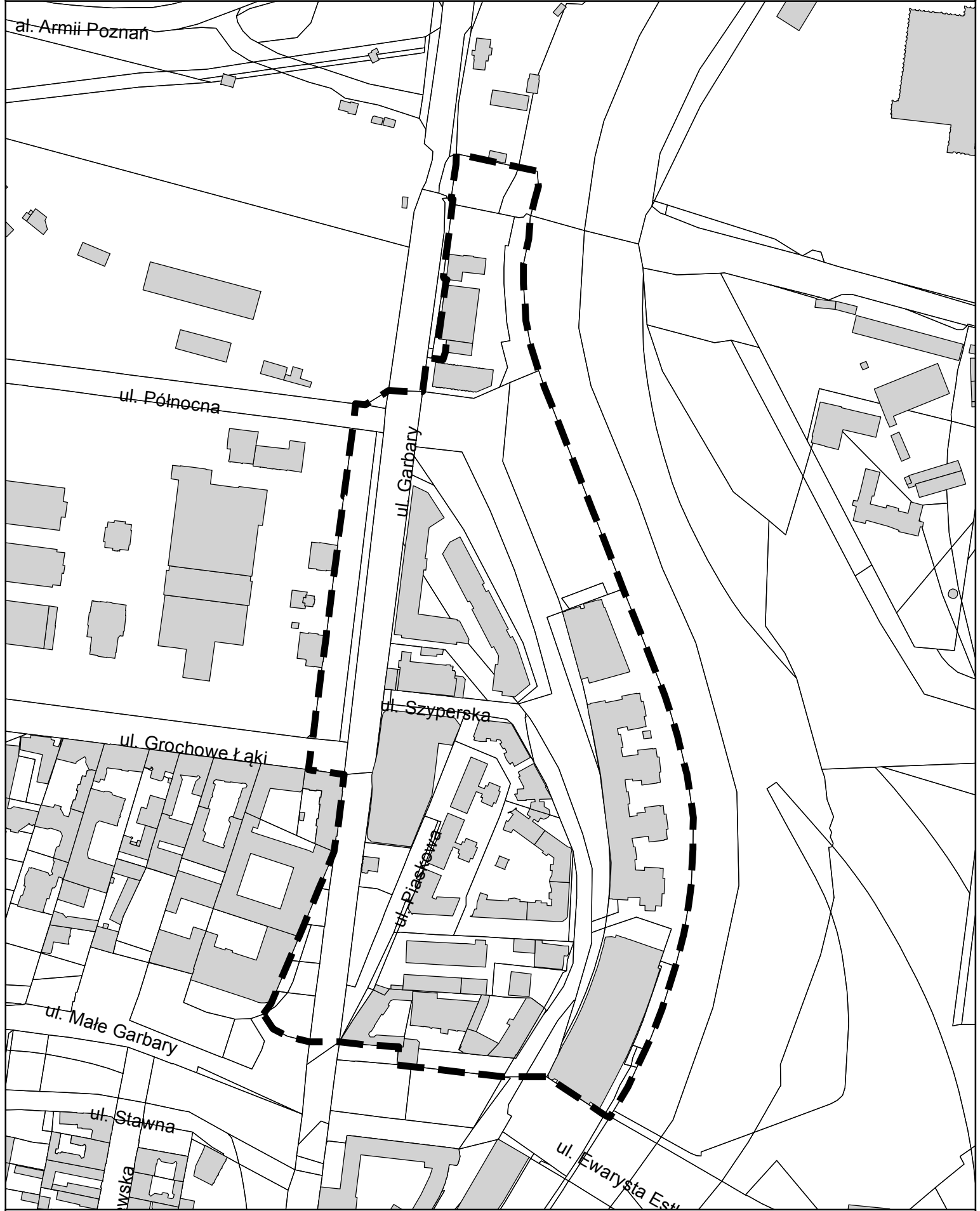





Załącznik do uchwały Rady Miasta Poznania w sprawie przystąpienia do sporządzenia miejscowego planu zagospodarowania przestrzennego "W rejonie ulicy Szyperskiej" w Poznaniu



-  granica obszaru
-  granice działek ewidencyjnych
-  budynki

1:3 000

