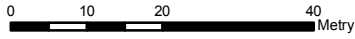
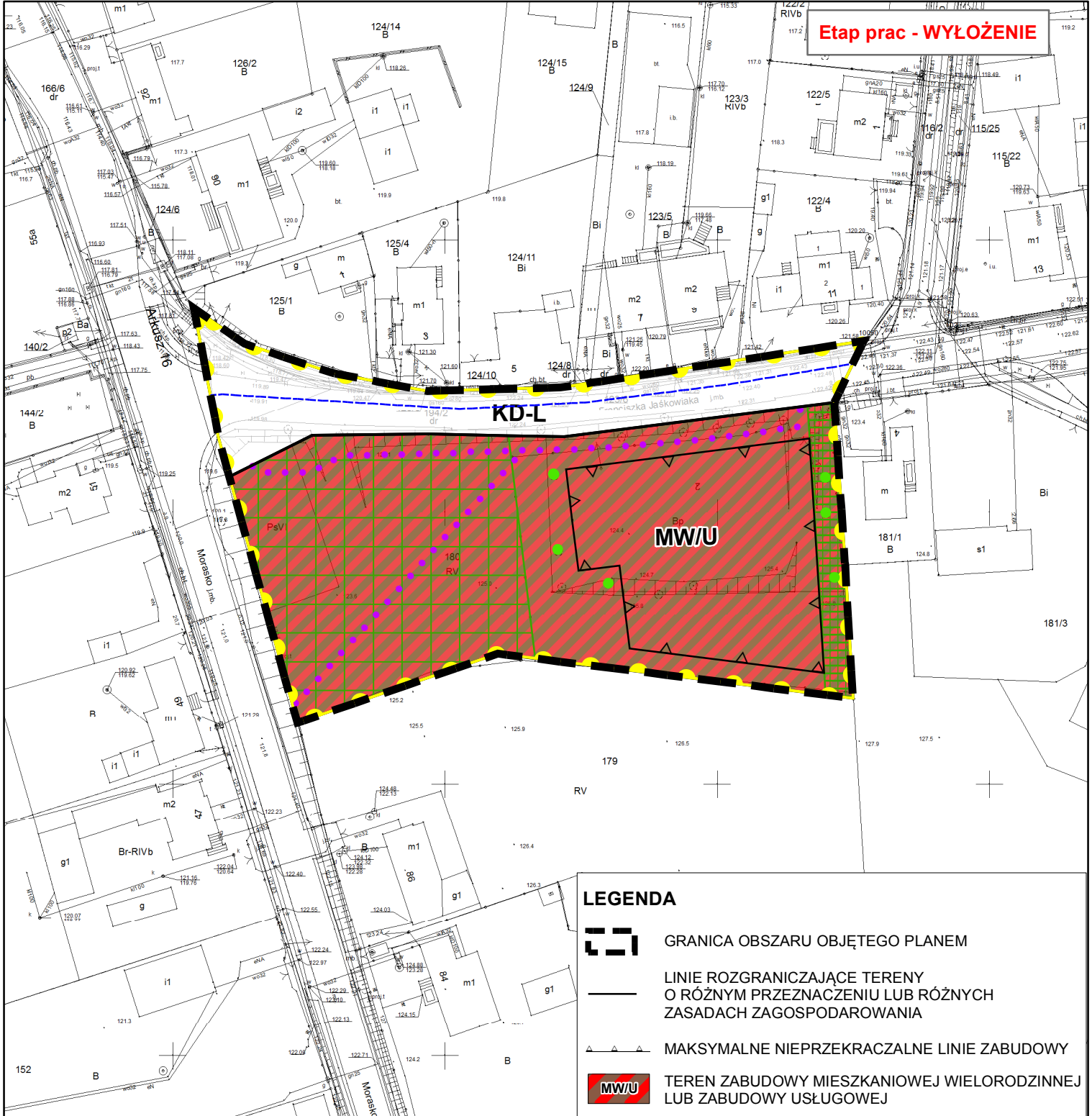


MIEJSCOWY PLAN ZAGOSPODAROWANIA PRZESTRZENNEGO OBSZARU „MORASKO-RADOJEWO-UMULTOWO” DLA TERENU W REJONIE ULIC MORASKO I F. JAŚKOWIAKA W POZNANIU



SKALA 1 : 1 000



Etap prac - WYŁOŻENIE

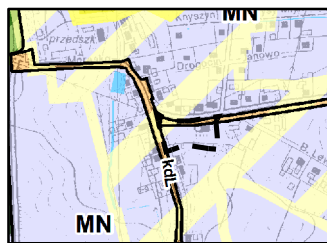
WYRYS ZE STUDIUM UWARUNKOWAŃ I KIERUNKÓW ZAGOSPODAROWANIA PRZESTRZENNEGO MIASTA POZNANIA
(uchwała Nr LXXII/1137/VI/2014 Rady Miasta Poznania z dnia 23 września 2014 r.)
Kierunki - Skala 1 : 15 000

GRANICA OBSZARU OBJĘTEGO PLANEM

TERENY - TRANSPORTU ZBIOROWEGO
 kdL... - DROGI LOKALNE ISTOTNE DLA TRANSPORTU AUTOBUSOWEGO

TERENY PRZEZNACZONE POD ZABUDOWĘ
 MN - TERENY ZABUDOWY MIESZKANIOWEJ JEDNORODZINNEJ

OCHRONA ZABYTEKÓW I OPIEKA NAD ZABYTEKAMI
 OBSZARY CHRONIONE PLANEM I POZOSTAŁE CENNE KULTUROWO



LEGENDA



GRANICA OBSZARU OBJĘTEGO PLANEM



LINIE ROZGRANICZAJĄCE TERENY O RÓŻNYM PRZEZNACZENIU LUB RÓŻNYCH ZASADACH ZAGOSPODAROWANIA



MAKSYMALNE NIEPRZEKRACZALNE LINIE ZABUDOWY



TEREN ZABUDOWY MIESZKANIOWEJ WIELORODZINNEJ LUB ZABUDOWY USŁUGOWEJ



TEREN DROGI PUBLICZNEJ KLASY LOKALNEJ



STREFA ZIELENI WYSOKIEJ



STREFA ZIELENI ISOLACYJNEJ



OBSZAR CENNY KULTUROWO DAWNEJ WSI MORASKO

ORIENTACYJNA LOKALIZACJA CIĄGU PIESZEGO



PLANOWANA MAGISTRALA WODOCIĄGOWA



CENNE DRZEWIA CHRONIONE PLANEM